



**КОМИТЕТ ИМУЩЕСТВЕННЫХ ОТНОШЕНИЙ  
АДМИНИСТРАЦИИ ПЕРМСКОГО МУНИЦИПАЛЬНОГО ОКРУГА**

**РЕШЕНИЕ**

о размещении объектов № 2636

Пермский край  
Пермский округ

05.09.2024

Комитет имущественных отношений администрации Пермского муниципального округа разрешает Акционерному обществу «Газпром газораспределение Пермь» (ИНН 5902183841, ОГРН 2125902017723, почтовый адрес: 614000, г. Пермь, ул. Петропавловская, 43)

размещение объекта «газопровод давлением до 1,2 Мпа, для размещения которого не требуется разрешения на строительство»

на землях муниципальная собственность

на срок 1 год.

Местоположение: Пермский край, Пермский муниципальный округ, п. Кукуштан, ул. В.Высоцкого, к дому 3

Приложение: схема предполагаемых к использованию земель или части земельного участка.

Особые условия использования:

1. При размещении объекта учесть параметры ширины проезда улично-дорожной сети, во избежание сужения полосы отвода дороги.
2. Получение разрешения на производство земляных работ.

Председатель комитета



Е. А. Демидова



Схема предполагаемых к использованию земель или части земельного участка

Объект: Газопровод давлением до 1,2 Мпа, для размещения которого не требуется разрешения на строительство

Местоположение: расположенных по адресу: Пермский край, Пермский м.о. п. Кукуштан, ул. В. Высоцкого, к дому 3

Площадь земель или части земельного участка, кв.м.: 1283








Категория земель: земли населенных пунктов

Вид разрешенного использования: -

Описание границ смежных землепользователей:

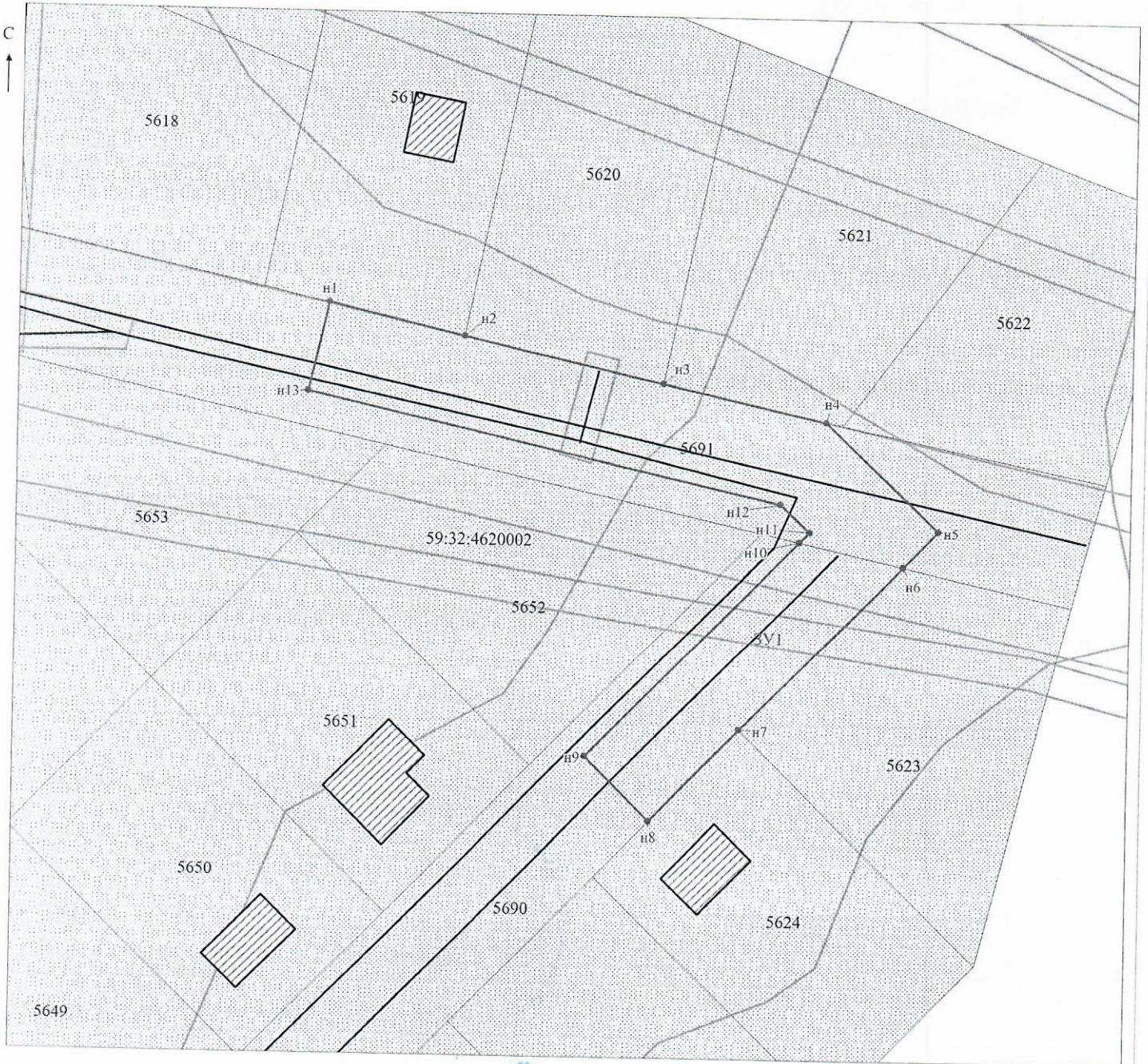
- От точки н1 до точки н2 - земельный участок с кадастровым номером 59:32:4620002:5619
- От точки н2 до точки н3 - земельный участок с кадастровым номером 59:32:4620002:5620
- От точки н3 до точки н4 - земельный участок с кадастровым номером 59:32:4620002:5621
- От точки н4 до точки н6 - земельный участок с кадастровым номером 59:32:4620002:5623
- От точки н6 до точки н7 - земельный участок с кадастровым номером 59:32:4620002:5624
- От точки н7 до точки н8 - земельный участок с кадастровым номером 59:32:4620002:5624
- От точки н8 до точки н10 - земельный участок с кадастровым номером 59:32:4620002:5690
- От точки н10 до точки н1 - земельный участок с кадастровым номером 59:32:4620002:5691

Условные обозначения:

-  :678 - границы и номер земельного участка, сведения о которых внесены в ЕГРН
-  :802 - границы и номер объекта капитального строительства, сведения о которых внесены в ЕГРН
-  - граница кадастрового квартала
-  - предполагаемый участок земель, на которых планируется размещение объекта
-  59:09-6.1820 - зоны с особыми условиями использования территории, сведения о которых внесены в ЕГРН
-  :3У1 - обозначение запрашиваемого земельного участка
-  н1 - характерная точка границ земель или части земельного участка
- 59:32:4620002 - номер кадастрового квартала

Каталог координат, м

№ точки границы	X	Y
н1	476091.42	2245926.78
н2	476087.66	2245943.26
н3	476082.24	2245967.68
н4	476077.85	2245987.46
н5	476064.73	2246001.28
н6	476060.36	2245997.05
н7	476040.14	2245977.47
н8	476029.01	2245966.70
н9	476036.66	2245958.79
н10	476063.16	2245984.45
н11	476064.40	2245985.65
н12	476067.77	2245982.10
н13	476080.68	2245924.39
н1	476091.42	2245926.78



Масштаб 1:500

МСК-59

Заявитель: Захарова Е. Л. / Захарова Е. Л.

МП (подпись, расшифровка подписи)

(для юридических лиц и индивидуальных предпринимателей)